






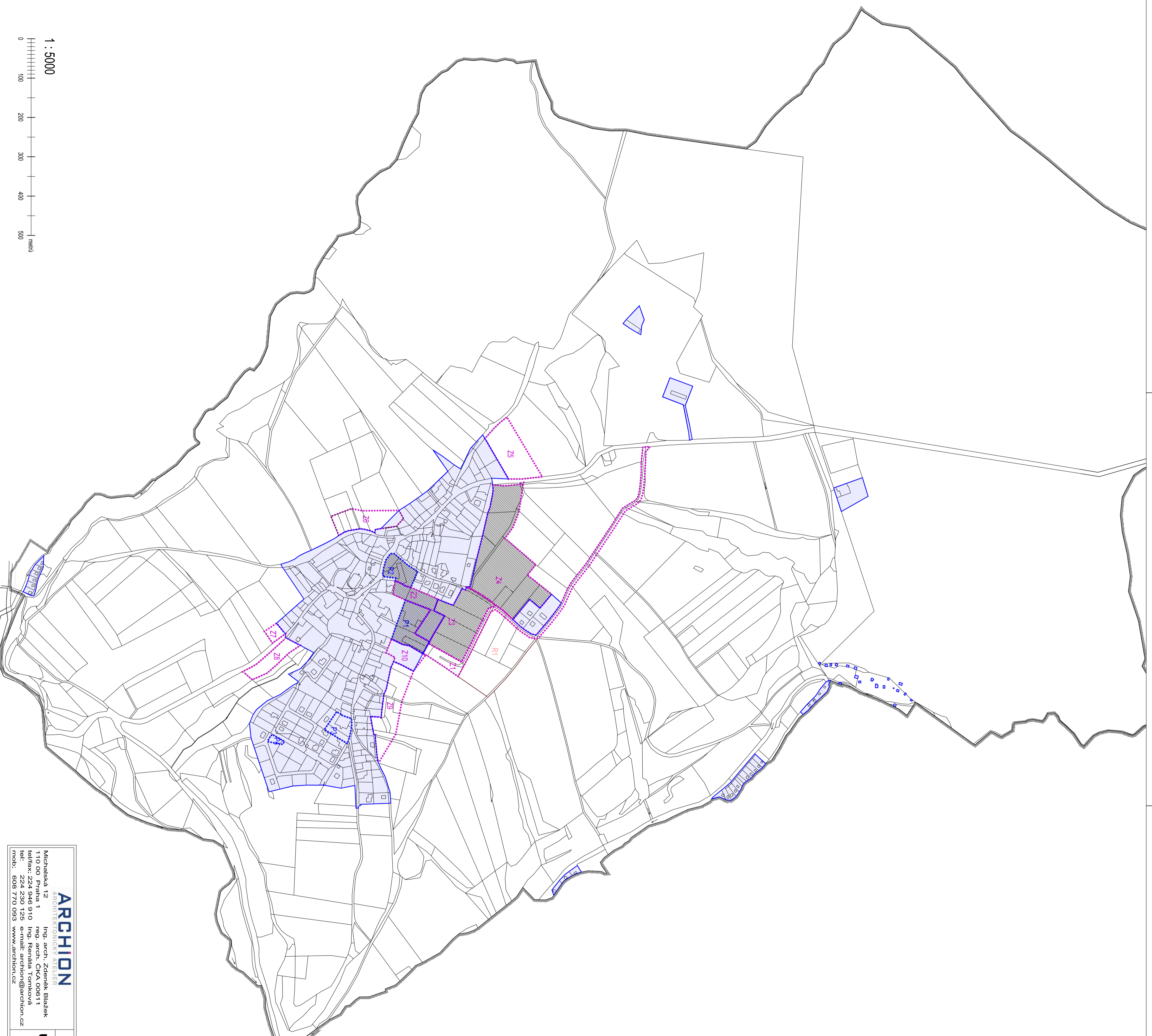


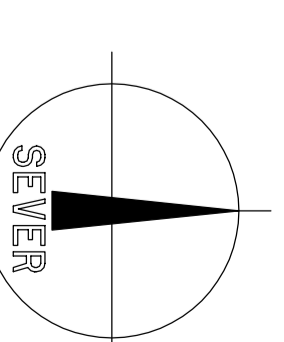
## LEGENDA:

	HRANICE ŘEŠENÉHO ÚZEMÍ
	ZASTAVĚNÉ ÚZEMÍ K 1.4.2011
	ZASTAVITELNÉ PLOCHY
	PLOCHY PŘESTAVBY
	PLOCHY, KDE ZMĚNY PROVĚŘÍ ÚZEMNÍ STUDIE
	HRANICE PARCEL
	ÚZEMNÍ REZERVY



### • Záznam o účinnosti

Správní orgán vydávající územní plán:	Zastupitelstvo obce Březová
Číslo veřejné vyhlášky:	1/2012
Datum vydání:	23.10.2012
Datum nabytí účinnosti:	7.11.2012
Oprávněná úřední osoba pracovatelce: - jméno a příjmení - funkce	Ing. Jitka Valášková samostatný odborný referent ..... razítko a podpis



**ARCHION**  
ARCHITECTONICKÝ KANCELÁŘ  
Ing. arch. Zdeněk Blažek  
110 00 Praha 1  
tel/fax: 224 946 910  
e-mail: archion@archion.cz  
www.archion.cz

**Územní plán**  
**ÚZEMNÍ PLÁN**  
**BŘEZOVÁ**

POŘIZOVATEL  
MěÚ Hořovice, odb. výstavby a žit. prostředí,  
Palackého nám. 2, 268 01 Hořovice,  
ve spolupráci se zastupitelstvem obce Březová

MĚRITKO: 1 : 5 000  
VÝKRES:  
ZÁKLADNÍ ČLENĚNÍ ÚZEMÍ  
DATUM: ŘÍJEN 2012

A1